

T.F.E



Proyecto **T.F.E.:**
“Territorios fluviales europeos”

Fabienne SANS,
Syndicat Mixte d'Etudes et d'Aménagement
de la Garonne

Pamplona, 15 de marzo 2011





- **Estructura política de concertación** sin traspaso de competencias de 6 colectividades locales :
 - Aquitaine y Midi-Pyrénées
 - Haute-Garonne, Tarn et Garonne, Lot et Garonne y Gironde
- Un **equipo técnico** de 14 personas

Favorecer una coherencia
global a las acciones en el valle del Garona

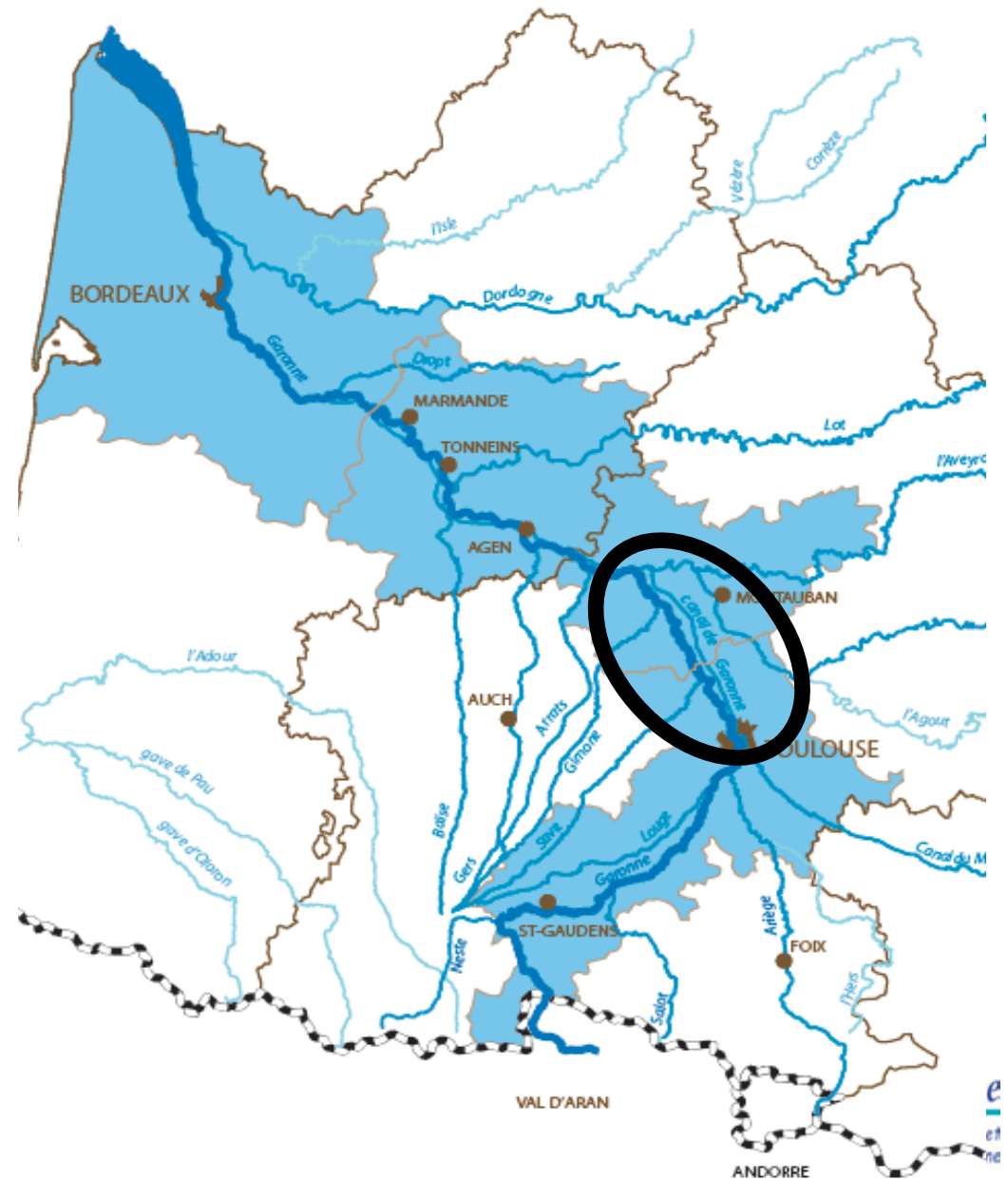
Que hacemos ?



- Animamos estudios y planes globales
- Acompañamos las entidades locales en sus proyectos
- Actividades de cooperación desde 2003 :
 - Proyectos Interreg con Val d'Aran, Catalunya, Navarra

Enriquecerse de las actividades de cooperación
para mejorar acciones en el rio Garona

- 3^{er} río francés
- 2M de habitantes
- 15000 ha agrícolas
- 1,2 Mm³ de captaciones
- 10Mt/año de extracción de áridos
- 3,5 GWh
- mas de 20 miliar de caudales anual

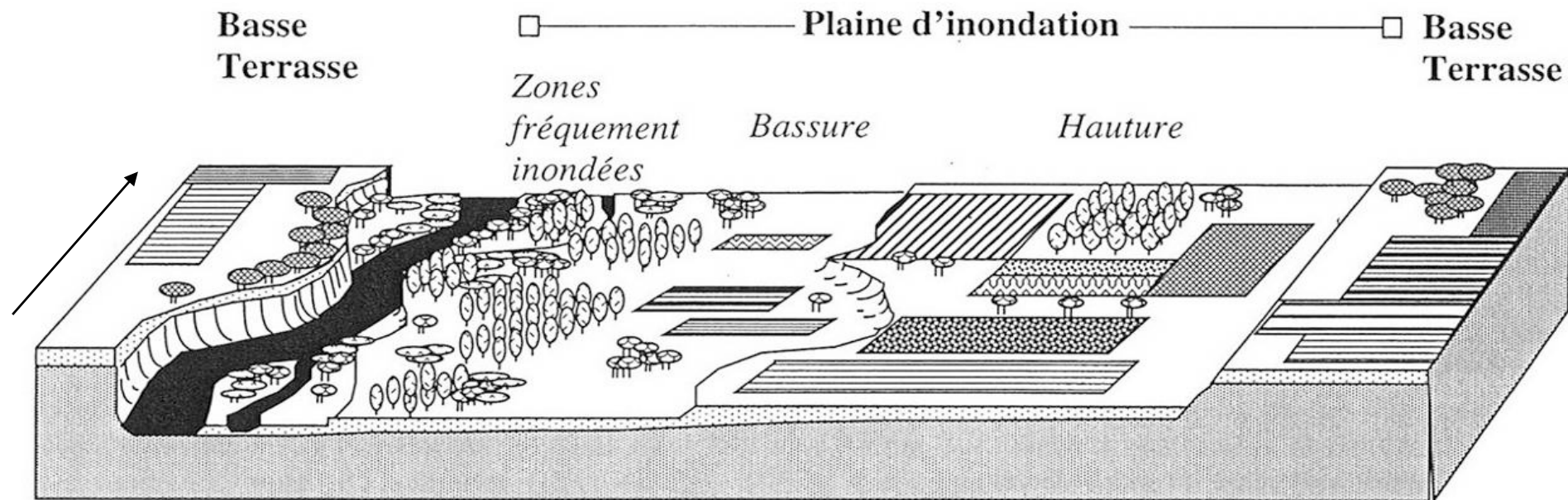


T.F.E

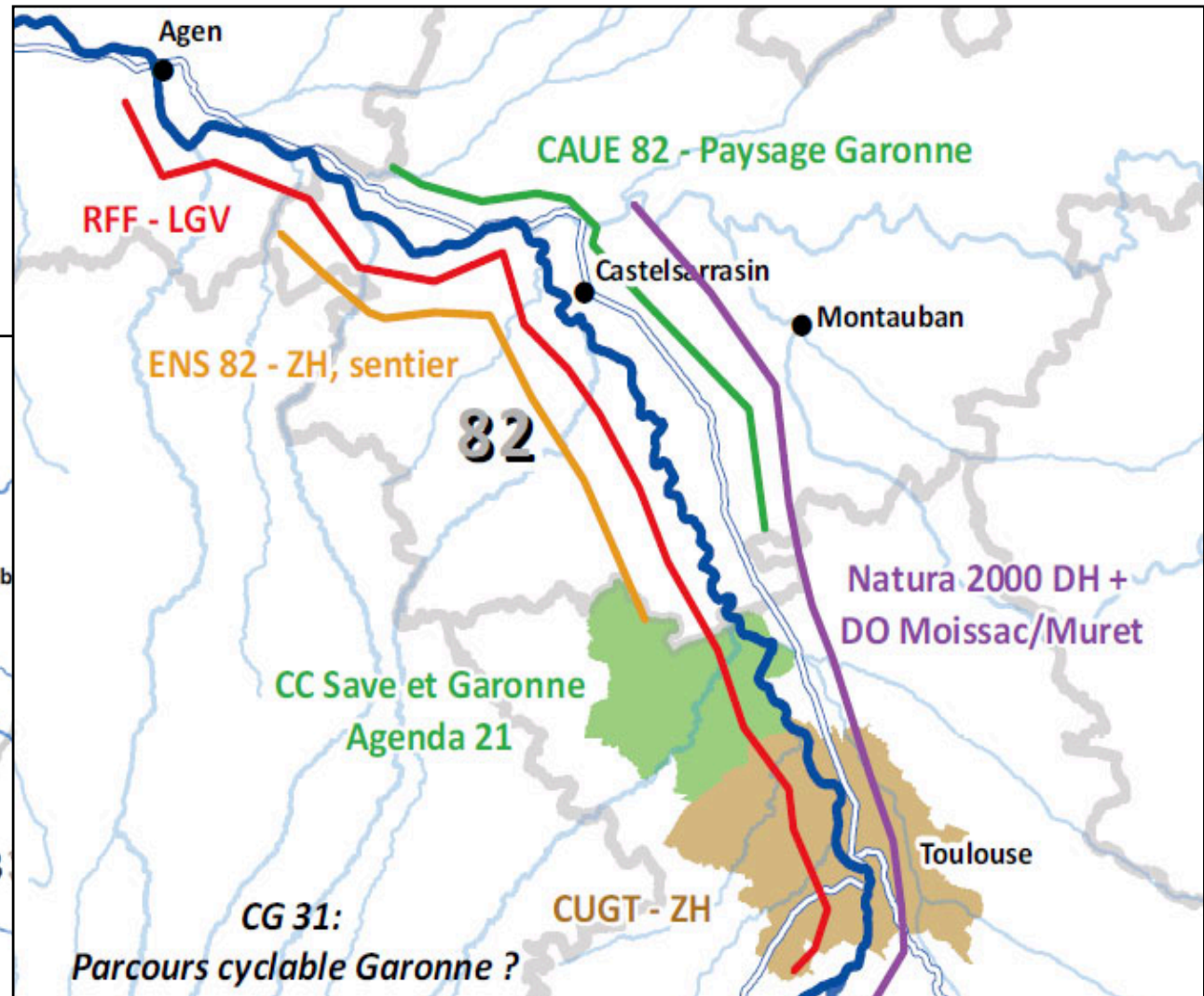
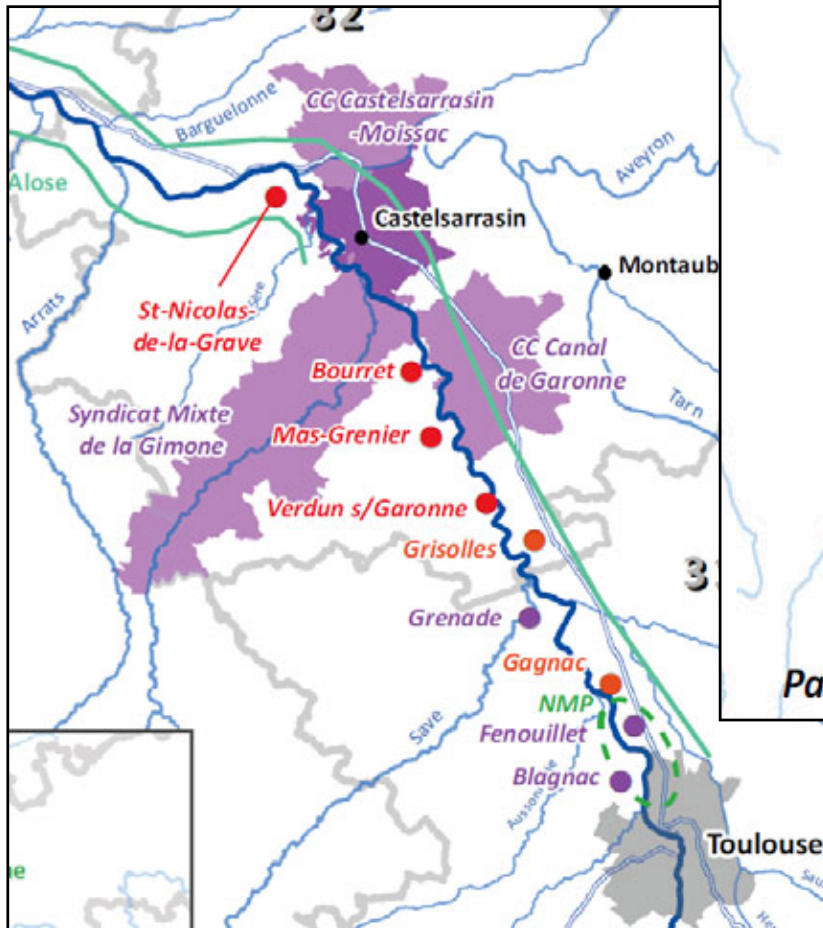
Territorio del proyecto



- 70 km de río ; 2 departamentos (31, 82)
- La mas grande zona de expansión de crecidas del río
- Antigua zona de divagación : numerosos humedales y brazos ciegos (80% de todo el Garona)
- Usos agrícolas, choperas, extracción de áridos, infraestructuras (LGV)



Numerosos actores con proyectos para el Garona



Lograr a un **plan de gestión compartido** con los actores para :

- la prevención de las **inundaciones**,
- la conservación de la **biodiversidad**,
- un **buen estado** del río

compatible con los usos socio-economicos del Territorio “fluvial”.



